

1623.419 66, 2016 1

STAROSTWO POWIATOWE
w Legionowie
Wydział Architektury
ul. gen. Władysława Sikorskiego 11
05-119 Legionowo

„PROJACK” – USŁUGI PROJEKTOWE
SEROCK, UL.11 LISTOPADA 6/18
TEL. 602575219, FAX 22 7826941, E-MAIL:PROJACK1@WP.PL

PROJEKT BUDOWLANY SIECI WODOCIAGOWEJ
W TERENIE DZIAŁEK NR 61 i 115 (UL.DŁUŻEWSKICH)
POŁOŻONYCH W SEROCKU
(kat. obiektu XXVI)

Starostwo Powiatowe w Legionowie
Wydział Architektury
Pozwolenie na budowę nr. 1681/14
z dnia 6.08.2014
znak sprawy WA.6440.1850.2016
podpis [signature]

INWESTOR : ALEKSANDRA i TOMASZ PIETRZYK, 02-125 WARSZAWA,
UL.MAJOLIKOWA 25/40

PROJEKTANT: MGR INŻ. ANDRZEJ KOŁODZIEJCZYK
05-123 CHOTOMÓW, UL.BAGIENNA 13E
SPECJALNOŚĆ: INSTALACYJNO-INŻYNIERYJNA
W ZAKRESIE SIECI SANITARNYCH

mgr inż. Andrzej Kołodziejczyk
Upr. Bud. N. St. 288/90
[signature]

OPRACOWAŁ : MGR INŻ. JACEK WOŹNICKI

Projekt ugotowany
19.12.2016

SEROCK 14.11.2016

[signature]

EGZ. INWESTORA.

ZAWARTOŚĆ OPRACOWANIA

Strona tytułowa	1
Spis treści	2
Warunki techniczne przyłączenia i dostawy wody M-GZW	3,4
Protokół koordynacji dokumentacji projektowej z załącznikiem graficznym	5,6
Opis do projektu zagospodarowania terenu	7
Opis techniczny	8-10
Oświadczenie o zgodności wykonania projektu z przepisami	11
Opinia B.i.O.Z.	12,13
Projekt zagospodarowania terenu (rys. nr 1)	14
Profil podłużny (rys. nr .2)	15
Uprawnienia projektanta	16
Wpis do izby	17
Zgoda na lokalizację przewodu w pasie drogowym	18-20

MIEJSKO-GMINNY ZAKŁAD WODOCIĄGOWY
w Serocku, ul. Nasielska 21
tel. 22 782-73-58, 782-67-44
fax. 22 782-61-51
NIP 531 000-50-69, REGON 011053226

MGZW.4100.42.A.2016

Państwo
Aleksandra i Tomasz Pietrzyk
ul. Majolikowa 25/40
03 – 125 Warszawa

Warunki techniczne przyłączenia i dostawy wody

Podstawa prawna:

1. Ustawa z dnia 7.06.2001 r. o zbiorowym zaopatrzeniu w wodę i zbiorowym odprowadzaniu ścieków (tj. Dz. U. 2015. 139 ze zmianami.)
2. Uchwała Nr 421/XLVIII/2005 z 28.12.2005 roku w sprawie uchwalenia regulaminu dostarczania wody obowiązującego na terenie gminy Miasto i Gmina Serock.
3. Uchwała Nr 433/XLIX/06 Rady Miejskiej w Serocku z 14.02.2006 roku w sprawie zasad udziału w kosztach budowy wodociągów i kanalizacji na terenie gminy Miasto i Gminy Serock.

W związku z wnioskiem z dnia 12.04.2016 r. Miejsko – Gminny Zakład Wodociągowy stwierdza możliwość nawodnienia wodociągu dostarczającego wodę do działki nr 59 obręb 20 miejscowości Serock gm. Serock.

Warunkiem nawodnienia jest budowa własnym kosztem i staraniem wodociągu z PVC Ø 110 mm wraz z uzbrojeniem w oparciu o wodociąg PVC Ø 225 mm znajdujący się w ulicy Dłużewskich.

Przekazanie urządzeń na stan Gminy Miasto i Gminy Serock na warunkach określonych w umowie będącej integralną częścią warunków technicznych.

Dane do projektowania:

1. Ciśnienie robocze 0,2 – 0,4 MPa.
2. Zagłębienie projektowanego wodociągu wynosi 1,5 – 1,8 m ppt.
3. W przypadku prowadzenia prac na terenie osób trzecich należy uzyskać ich pisemną zgodę.
4. Usytuowanie urządzeń wodociągowych poddać uzgodnieniu na naradzie koordynacyjnej organizowanej przez Starostę Legionowskiego (Legionowo-Łąski ul. Gen. Wł. Sikorskiego 11)- art. 28b ust 4 ustawy Prawo geodezyjne i kartograficzne (Dz. U. Nr 30 poz. 163 z 1989 roku ze zmianami).
5. Przed przystąpieniem do robót opracować (przez projektanta posiadającego wymagane uprawnienia budowlane) i przedłożyć do uzgodnienia w MGZW Serock projekt techniczny wodociągu (5 egzemplarzy).
6. Uzyskać pozwolenie na budowę wodociągu wydane przez właściwy organ (Starostwo Powiatowe w Legionowie)
7. Włączenie do istniejącego wodociągu można wykonać po dokonaniu pisemnego zgłoszenia przez inwestora robót na co najmniej 7 dni przed planowanym rozpoczęciem prac.
8. Prace budowlane związane z włączeniem można wykonać tylko w dni powszednie od poniedziałku do piątku pod nadzorem MGZW Serock, tel. 22 78-27-358 lub 501 271 274

Przed zasypaniem przewodu wodociągowego przeprowadzić próbę ciśnieniową i zlecić uprawnionym geodetom wykonanie inwentaryzacji powykonawczej wodociągu.

W terminie maksymalnie 14 dni od wykonania wodociągu zgłosić do MGZW Serock, ul. Nasielska 21.

Data ważności warunków technicznych przyłączenia i dostawy wody wygasa dnia 12.05.2018 r.

Warunkiem poboru wody jest zawarcie umowy o zaopatrzeniu w wodę.

Umowę zawiera się w oparciu o:

- warunki techniczne przyłączenia i dostawy wody;
- zatwierdzony projekt przez MGZW Serock;
- wykonanie robót wodociagowych przyłącza przez uprawnionego wykonawcę;
- zgłoszenie włączenia przyłącza wodociagowego;
- protokół technicznego odbioru robót wodociagowych.

Dostawca wody zastrzega sobie prawo wstrzymania dostaw wody zgodnie z zawartą umową.

Zainstalowane urządzenia wodociagowe powinny posiadać certyfikat jakości lub aprobatę techniczną dla urządzeń do wody pitnej i stosowania na terenie RP.

Otrzymują:

1. adresat;
2. a/a.

DYREKTOR
[Signature]
mgr inż. Leszek Blachnio




ODPIS PROTOKOŁU NR PODGIK.6630.1.464.2016
koordynacji dokumentacji projektowej

Naradę koordynacyjną przeprowadzono w dniu **2016-11-24** w budynku Starostwa Powiatowego w Legionowie.

Wnioskodawca: Pietrzyk Tomasz

Przedmiot uzgodnienia: wodociąg, przyłącze wodociągowe

Opis położenia: m.Serock, obr. 20, dz. ew. 115, 61, 59.

Nazwa Instytucji	Imię i Nazwisko	Stanowisko uczestnika narady
Przewodniczący narady koordynacyjnej	Maja Szklarz	Akceptuję
 PGE Polska Grupa Energetyczna S.A.	Wojciech Klama	Akceptuję
 Miejsko-Gminny Zakład Wodociągowy w Serocku	Leszek Blachnio	Akceptuję Projekt przyłącza wodociągowego uzgodnić w Miejsko - Gminnym Zakładzie Wodociągowym w Serocku tel. 782 73 58. Projekt sieci wodociągowej uzgodnić w Miejsko - Gminnym Zakładzie Wodociągowym w Serocku tel. 782 73 58.
 Urząd Miasta i Gminy Serock	Leszek Blachnio (z up. Burmistrza)	Akceptuję Przed przystąpieniem do robót uzyskać pozwolenie na wejście w teren od zarządzającego drogą.

z up. STAROSTY

Maja Szklarz

główny specjalista

w Powiatowym Ośrodku Dokumentacji
Geodezyjnej i Kartograficznej



Dokumentacja zarejestrowana pod numerem PODGIK. 6630.1. 2016 była przedmiotem narady koordynacyjnej, która odbyła się dnia ... 2016 ... w budynku Starostwa Powiatowego w Legionowie.

z up. STAROSTY
Maja Szklarczyk
główny specjalista
w Powiatowym Ośrodku Dokumentacji
Geodezyjnej i Kartograficznej

"ZENIT"
ISLUB GEODEZYJNE I PROJEKTOWE
Mariusz Krzywicz
5-119 Michałów-Reginów, ul. Pirosia 6
ul. Pirosia 6
ul. Pirosia 6
ul. Pirosia 6

MAPA DO CELÓW PROJEKTOWYCH

Oznaczenie kartograficzne zgodnie z pracą geodezyjną	NERG: PODGIK. 6640.1.3409.2016
Miejscowość	Sierock
Jednostka ewidencyjna	140804 4
Obwód ewidencyjny	miasto Sierock 140804 4-0020
Skala mapy	1:500
Układ współrzędnych	prostejnych i łukach 2000 sfera 7
Oznaczenie zakwalifikowanego obszaru	Kronos 86
Nie ustalono obciążenia służebności gruntu	kelelem stalemym
Data aktualizacji mapy	28.09.2016 r.

GEODETA UPRAWNIONY
inż. Mariusz Krzywicz
Nr upr. 19386

Użytkowanie stałego przewodu wodociągów. Projekt wodociągów na odcinku od ... do ...
wskazano do realizacji. Przed rozpoczęciem robót należy zapewnić wytyczenie, a następnie dokonanie pomiarów powykonawczych trasy przewodów.

GEODETA UPRAWNIONY
inż. Mariusz Krzywicz
Nr upr. 19386

Starostwo Powiatowe w Legionowie
Wydział Architektury
ul. gen. Władysława Sikorskiego 1
52-119 Legionów
14.10.2016
15.10.2016
16.10.2016
17.10.2016
18.10.2016
19.10.2016
20.10.2016
21.10.2016
22.10.2016
23.10.2016
24.10.2016
25.10.2016
26.10.2016
27.10.2016
28.10.2016
29.10.2016
30.10.2016
31.10.2016
01.11.2016
02.11.2016
03.11.2016
04.11.2016
05.11.2016
06.11.2016
07.11.2016
08.11.2016
09.11.2016
10.11.2016
11.11.2016
12.11.2016
13.11.2016
14.11.2016
15.11.2016
16.11.2016
17.11.2016
18.11.2016
19.11.2016
20.11.2016
21.11.2016
22.11.2016
23.11.2016
24.11.2016
25.11.2016
26.11.2016
27.11.2016
28.11.2016
29.11.2016
30.11.2016
01.12.2016
02.12.2016
03.12.2016
04.12.2016
05.12.2016
06.12.2016
07.12.2016
08.12.2016
09.12.2016
10.12.2016
11.12.2016
12.12.2016
13.12.2016
14.12.2016
15.12.2016
16.12.2016
17.12.2016
18.12.2016
19.12.2016
20.12.2016
21.12.2016
22.12.2016
23.12.2016
24.12.2016
25.12.2016
26.12.2016
27.12.2016
28.12.2016
29.12.2016
30.12.2016
31.12.2016
01.01.2017
02.01.2017
03.01.2017
04.01.2017
05.01.2017
06.01.2017
07.01.2017
08.01.2017
09.01.2017
10.01.2017
11.01.2017
12.01.2017
13.01.2017
14.01.2017
15.01.2017
16.01.2017
17.01.2017
18.01.2017
19.01.2017
20.01.2017
21.01.2017
22.01.2017
23.01.2017
24.01.2017
25.01.2017
26.01.2017
27.01.2017
28.01.2017
29.01.2017
30.01.2017
31.01.2017
01.02.2017
02.02.2017
03.02.2017
04.02.2017
05.02.2017
06.02.2017
07.02.2017
08.02.2017
09.02.2017
10.02.2017
11.02.2017
12.02.2017
13.02.2017
14.02.2017
15.02.2017
16.02.2017
17.02.2017
18.02.2017
19.02.2017
20.02.2017
21.02.2017
22.02.2017
23.02.2017
24.02.2017
25.02.2017
26.02.2017
27.02.2017
28.02.2017
29.02.2017
30.02.2017
01.03.2017
02.03.2017
03.03.2017
04.03.2017
05.03.2017
06.03.2017
07.03.2017
08.03.2017
09.03.2017
10.03.2017
11.03.2017
12.03.2017
13.03.2017
14.03.2017
15.03.2017
16.03.2017
17.03.2017
18.03.2017
19.03.2017
20.03.2017
21.03.2017
22.03.2017
23.03.2017
24.03.2017
25.03.2017
26.03.2017
27.03.2017
28.03.2017
29.03.2017
30.03.2017
31.03.2017
01.04.2017
02.04.2017
03.04.2017
04.04.2017
05.04.2017
06.04.2017
07.04.2017
08.04.2017
09.04.2017
10.04.2017
11.04.2017
12.04.2017
13.04.2017
14.04.2017
15.04.2017
16.04.2017
17.04.2017
18.04.2017
19.04.2017
20.04.2017
21.04.2017
22.04.2017
23.04.2017
24.04.2017
25.04.2017
26.04.2017
27.04.2017
28.04.2017
29.04.2017
30.04.2017
01.05.2017
02.05.2017
03.05.2017
04.05.2017
05.05.2017
06.05.2017
07.05.2017
08.05.2017
09.05.2017
10.05.2017
11.05.2017
12.05.2017
13.05.2017
14.05.2017
15.05.2017
16.05.2017
17.05.2017
18.05.2017
19.05.2017
20.05.2017
21.05.2017
22.05.2017
23.05.2017
24.05.2017
25.05.2017
26.05.2017
27.05.2017
28.05.2017
29.05.2017
30.05.2017
31.05.2017
01.06.2017
02.06.2017
03.06.2017
04.06.2017
05.06.2017
06.06.2017
07.06.2017
08.06.2017
09.06.2017
10.06.2017
11.06.2017
12.06.2017
13.06.2017
14.06.2017
15.06.2017
16.06.2017
17.06.2017
18.06.2017
19.06.2017
20.06.2017
21.06.2017
22.06.2017
23.06.2017
24.06.2017
25.06.2017
26.06.2017
27.06.2017
28.06.2017
29.06.2017
30.06.2017
01.07.2017
02.07.2017
03.07.2017
04.07.2017
05.07.2017
06.07.2017
07.07.2017
08.07.2017
09.07.2017
10.07.2017
11.07.2017
12.07.2017
13.07.2017
14.07.2017
15.07.2017
16.07.2017
17.07.2017
18.07.2017
19.07.2017
20.07.2017
21.07.2017
22.07.2017
23.07.2017
24.07.2017
25.07.2017
26.07.2017
27.07.2017
28.07.2017
29.07.2017
30.07.2017
31.07.2017
01.08.2017
02.08.2017
03.08.2017
04.08.2017
05.08.2017
06.08.2017
07.08.2017
08.08.2017
09.08.2017
10.08.2017
11.08.2017
12.08.2017
13.08.2017
14.08.2017
15.08.2017
16.08.2017
17.08.2017
18.08.2017
19.08.2017
20.08.2017
21.08.2017
22.08.2017
23.08.2017
24.08.2017
25.08.2017
26.08.2017
27.08.2017
28.08.2017
29.08.2017
30.08.2017
31.08.2017
01.09.2017
02.09.2017
03.09.2017
04.09.2017
05.09.2017
06.09.2017
07.09.2017
08.09.2017
09.09.2017
10.09.2017
11.09.2017
12.09.2017
13.09.2017
14.09.2017
15.09.2017
16.09.2017
17.09.2017
18.09.2017
19.09.2017
20.09.2017
21.09.2017
22.09.2017
23.09.2017
24.09.2017
25.09.2017
26.09.2017
27.09.2017
28.09.2017
29.09.2017
30.09.2017
01.10.2017
02.10.2017
03.10.2017
04.10.2017
05.10.2017
06.10.2017
07.10.2017
08.10.2017
09.10.2017
10.10.2017
11.10.2017
12.10.2017
13.10.2017
14.10.2017
15.10.2017
16.10.2017
17.10.2017
18.10.2017
19.10.2017
20.10.2017
21.10.2017
22.10.2017
23.10.2017
24.10.2017
25.10.2017
26.10.2017
27.10.2017
28.10.2017
29.10.2017
30.10.2017
31.10.2017
01.11.2017
02.11.2017
03.11.2017
04.11.2017
05.11.2017
06.11.2017
07.11.2017
08.11.2017
09.11.2017
10.11.2017
11.11.2017
12.11.2017
13.11.2017
14.11.2017
15.11.2017
16.11.2017
17.11.2017
18.11.2017
19.11.2017
20.11.2017
21.11.2017
22.11.2017
23.11.2017
24.11.2017
25.11.2017
26.11.2017
27.11.2017
28.11.2017
29.11.2017
30.11.2017
01.12.2017
02.12.2017
03.12.2017
04.12.2017
05.12.2017
06.12.2017
07.12.2017
08.12.2017
09.12.2017
10.12.2017
11.12.2017
12.12.2017
13.12.2017
14.12.2017
15.12.2017
16.12.2017
17.12.2017
18.12.2017
19.12.2017
20.12.2017
21.12.2017
22.12.2017
23.12.2017
24.12.2017
25.12.2017
26.12.2017
27.12.2017
28.12.2017
29.12.2017
30.12.2017
31.12.2017
01.01.2018
02.01.2018
03.01.2018
04.01.2018
05.01.2018
06.01.2018
07.01.2018
08.01.2018
09.01.2018
10.01.2018
11.01.2018
12.01.2018
13.01.2018
14.01.2018
15.01.2018
16.01.2018
17.01.2018
18.01.2018
19.01.2018
20.01.2018
21.01.2018
22.01.2018
23.01.2018
24.01.2018
25.01.2018
26.01.2018
27.01.2018
28.01.2018
29.01.2018
30.01.2018
31.01.2018
01.02.2018
02.02.2018
03.02.2018
04.02.2018
05.02.2018
06.02.2018
07.02.2018
08.02.2018
09.02.2018
10.02.2018
11.02.2018
12.02.2018
13.02.2018
14.02.2018
15.02.2018
16.02.2018
17.02.2018
18.02.2018
19.02.2018
20.02.2018
21.02.2018
22.02.2018
23.02.2018
24.02.2018
25.02.2018
26.02.2018
27.02.2018
28.02.2018
29.02.2018
30.02.2018
01.03.2018
02.03.2018
03.03.2018
04.03.2018
05.03.2018
06.03.2018
07.03.2018
08.03.2018
09.03.2018
10.03.2018
11.03.2018
12.03.2018
13.03.2018
14.03.2018
15.03.2018
16.03.2018
17.03.2018
18.03.2018
19.03.2018
20.03.2018
21.03.2018
22.03.2018
23.03.2018
24.03.2018
25.03.2018
26.03.2018
27.03.2018
28.03.2018
29.03.2018
30.03.2018
31.03.2018
01.04.2018
02.04.2018
03.04.2018
04.04.2018
05.04.2018
06.04.2018
07.04.2018
08.04.2018
09.04.2018
10.04.2018
11.04.2018
12.04.2018
13.04.2018
14.04.2018
15.04.2018
16.04.2018
17.04.2018
18.04.2018
19.04.2018
20.04.2018
21.04.2018
22.04.2018
23.04.2018
24.04.2018
25.04.2018
26.04.2018
27.04.2018
28.04.2018
29.04.2018
30.04.2018
01.05.2018
02.05.2018
03.05.2018
04.05.2018
05.05.2018
06.05.2018
07.05.2018
08.05.2018
09.05.2018
10.05.2018
11.05.2018
12.05.2018
13.05.2018
14.05.2018
15.05.2018
16.05.2018
17.05.2018
18.05.2018
19.05.2018
20.05.2018
21.05.2018
22.05.2018
23.05.2018
24.05.2018
25.05.2018
26.05.2018
27.05.2018
28.05.2018
29.05.2018
30.05.2018
31.05.2018
01.06.2018
02.06.2018
03.06.2018
04.06.2018
05.06.2018
06.06.2018
07.06.2018
08.06.2018
09.06.2018
10.06.2018
11.06.2018
12.06.2018
13.06.2018
14.06.2018
15.06.2018
16.06.2018
17.06.2018
18.06.2018
19.06.2018
20.06.2018
21.06.2018
22.06.2018
23.06.2018
24.06.2018
25.06.2018
26.06.2018
27.06.2018
28.06.2018
29.06.2018
30.06.2018
01.07.2018
02.07.2018
03.07.2018
04.07.2018
05.07.2018
06.07.2018
07.07.2018
08.07.2018
09.07.2018
10.07.2018
11.07.2018
12.07.2018
13.07.2018
14.07.2018
15.07.2018
16.07.2018
17.07.2018
18.07.2018
19.07.2018
20.07.2018
21.07.2018
22.07.2018
23.07.2018
24.07.2018
25.07.2018
26.07.2018
27.07.2018
28.07.2018
29.07.2018
30.07.2018
31.07.2018
01.08.2018
02.08.2018
03.08.2018
04.08.2018
05.08.2018
06.08.2018
07.08.2018
08.08.2018
09.08.2018
10.08.2018
11.08.2018
12.08.2018
13.08.2018
14.08.2018
15.08.2018
16.08.2018
17.08.2018
18.08.2018
19.08.2018
20.08.2018
21.08.2018
22.08.2018
23.08.2018
24.08.2018
25.08.2018
26.08.2018
27.08.2018
28.08.2018
29.08.2018
30.08.2018
31.08.2018
01.09.2018
02.09.2018
03.09.2018
04.09.2018
05.09.2018
06.09.2018
07.09.2018
08.09.2018
09.09.2018
10.09.2018
11.09.2018
12.09.2018
13.09.2018
14.09.2018
15.09.2018
16.09.2018
17.09.2018
18.09.2018
19.09.2018
20.09.2018
21.09.2018
22.09.2018
23.09.2018
24.09.2018
25.09.2018
26.09.2018
27.09.2018
28.09.2018
29.09.2018
30.09.2018
01.10.2018
02.10.2018
03.10.2018
04.10.2018
05.10.2018
06.10.2018
07.10.2018
08.10.2018
09.10.2018
10.10.2018
11.10.2018
12.10.2018
13.10.2018
14.10.2018
15.10.2018
16.10.2018
17.10.2018
18.10.2018
19.10.2018
20.10.2018
21.10.2018
22.10.2018
23.10.2018
24.10.2018
25.10.2018
26.10.2018
27.10.2018
28.10.2018
29.10.2018
30.10.2018
31.10.2018
01.11.2018
02.11.2018
03.11.2018
04.11.2018
05.11.2018
06.11.2018
07.11.2018
08.11.2018
09.11.2018
10.11.2018
11.11.2018
12.11.2018
13.11.2018
14.11.2018
15.11.2018
16.11.2018
17.11.2018
18.11.2018
19.11.2018
20.11.2018
21.11.2018
22.11.2018
23.11.2018
24.11.2018
25.11.2018
26.11.2018
27.11.2018
28.11.2018
29.11.2018
30.11.2018
01.12.2018
02.12.2018
03.12.2018
04.12.2018
05.12.2018
06.12.2018
07.12.2018
08.12.2018
09.12.2018
10.12.2018
11.12.2018
12.12.2018
13.12.2018
14.12.2018
15.12.2018
16.12.2018
17.12.2018
18.12.2018
19.12.2018
20.12.2018
21.12.2018
22.12.2018
23.12.2018
24.12.2018
25.12.2018
26.12.2018
27.12.2018
28.12.2018
29.12.2018
30.12.2018
31.12.2018
01.01.2019
02.01.2019
03.01.2019
04.01.2019
05.01.2019
06.01.2019
07.01.2019
08.01.2019
09.01.2019
10.01.2019
11.01.2019
12.01.2019
13.01.2019
14.01.2019
15.01.2019
16.01.2019
17.01.2019
18.01.2019
19.01.2019
20.01.2019
21.01.2019
22.01.2019
23.01.2019
24.01.2019
25.01.2019
26.01.2019
27.01.2019
28.01.2019
29.01.2019
30.01.2019
31.01.2019
01.02.2019
02.02.2019
03.02.2019
04.02.2019
05.02.2019
06.02.2019
07.02.2019
08.02.2019
09.02.2019
10.02.2019
11.02.2019
12.02.2019
13.02.2019
14.02.2019
15.02.2019
16.02.2019
17.02.2019
18.02.2019
19.02.2019
20.02.2019
21.02.2019
22.02.2019
23.02.2019
24.02.2019
25.02.2019
26.02.2019
27.02.2019
28.02.2019
29.02.2019
30.02.2019
01.03.2019
02.03.2019
03.03.2019
04.03.2019
05.03.2019
06.03.2019
07.03.2019
08.03.2019
09.03.2019
10.03.2019
11.03.2019
12.03.2019
13.03.2019
14.03.2019
15.03.2019
16.03.2019
17.03.2019
18.03.2019
19.03.2019
20.03.2019
21.03.2019
22.03.2019
23.03.2019
24.03.2019
25.03.2019
26.03.2019
27.03.2019
28.03.2019
29.03.2019
30.03.2019
31.03.2019
01.04.2019
02.04.2019
03.04.2019
04.04.2019
05.04.2019
06.04.2019
07.04.2019
08.04.2019
09.04.2019
10.04.2019
11.04.2019
12.04.2019
13.04.2019
14.04.2019
15.04.2019
16.04.2019
17.04.2019
18.04.2019
19.04.2019
20.04.2019
21.04.2019
22.04.2019
23.04.2019
24.04.2019
25.04.2019
26.04.2019
27.04.2019
28.04.2019
29.04.2019
30.04.2019
01.05.2019
02.05.2019
03.05.2019
04.05.2019
05.05.2019
06.05.2019
07.05.2019
08.05.2019
09.05.2019
10.05.2019
11.05.2019
12.05.2019
13.05.2019
14.05.

OPIS DO PROJEKTU ZAGOSPODAROWANIA DZIAŁKI

1. Przedmiot opracowania :

Przedmiotem opracowania jest projekt sieci wodociągowej w terenie działek nr 61 i 115 obr. 20 położonych w Serocku, w celu zaopatrzenia w wodę działki dz nr 59, obr. 20 położonej w Serocku..

2. Podstawa opracowania :

- mapa do projektu sytuacyjno - wysokościowa w skali 1 : 500
- ustalenia z Inwestorem
- wizja i pomiary w terenie
- wypis z miejscowego planu
- polskie normy budowlane
- protokół koordynacji dokumentacji projektowej

3. Opinia geotechniczna:

Zgodnie z Rozporządzeniem Ministra Spraw Wewnętrznych i Administracji w sprawie ustalania geotechnicznych warunków obiektów budowlanych (Dz. U. z dnia 08.10.1998r.) przedmiotowy obiekt należy do pierwszej kategorii geotechnicznej.

Grunt piaszczysty:

- 0 – 25cm warstwa humusu
- 25 – 60cm piasek i pospółka
- 60 – 120cm piasek średni

Przyjęto $\lambda_d = 0,40$.

Dopuszczalne naprężenie na grunt przyjęto 0.15 Mpa (1,5 kG/cm²). Grunty słabonośne nie występują. Poziom wód gruntowych poniżej poziomu posadowienia przewodu wodociągowego.

Teren spełnia w dostatecznym stopniu warunki gruntowo- wodne do realizacji przedmiotowego obiektu. Teren spełnia w dostatecznym stopniu warunki gruntowo- wodne do realizacji przedmiotowego obiektu.

4. Opis istniejącego zagospodarowania:

Przeznaczenie – Działka nr 59, Obr. 20 przeznaczona jest pod zabudowę mieszkaniową jednorodzinną. Działka nr 61, obr.20 jest prywatną drogą dojazdową.

W/w działki nie znajdują się w konserwatorskiej strefie archeologicznej, nie są wpisane do rejestru zabytków i nie leżą na terenach górniczych.

5. Opis projektowanego zagospodarowania:

5.1 W terenie działek nr 61 i 115 położonych w Serocku, obr. 20 projektuje się:

- sieć wodociągową o średnicy 110 mm PVC o łącznej długości (odcinek A-B 73,0 m)

5.2 Ochrona środowiska – projektowane przewody wodociągowe wraz z uzbrojeniem, przy użytkowaniu zgodnie z przeznaczeniem, nie powodują negatywnego wpływu na środowisko oraz dla higieny i zdrowia użytkowników.

5.3 Projektowana lokalizacja obiektów nie koliduje z istniejącym drzewostanem.

6. Obszar oddziaływania obiektu budowlanego. (Dz.U.Nr 75, poz. 690 z późniejszymi zmianami).

Obszar oddziaływania projektowanych obiektów, nie wykracza poza granice działki (obiekty usytuowane zgodnie z & 12, 13, 14, 18, 19, 21, 22, 23, 31, 36, 271, 272, 273).

mgr inż. Andrzej Łodziejczyk
Upr. Bud. Nr St-288/90

OPIS TECHNICZNY

1. PRZEDMIOT OPRACOWANIA:

Przedmiotem opracowania jest projekt sieci wodociągowej ϕ 110PVC w terenie działek nr 61 i 115 (ul. Dłużewskich) położonych w Serocku, obr.20.

Projektowany wodociąg zostanie zasilony z istniejącego wodociągu ϕ 225PVC w oparciu o warunki wydane przez dostawcę wody M.-G.Z.W. Serock.

2. PODSTAWA OPRACOWANIA :

- warunki techniczne przyłączenia i dostawy wody- M-GZW
- protokół koordynacji dokumentacji projektowej
- mapa do projektu , sytuacyjno - wysokościowa
- wizja w terenie
- ustalenia z Inwestorem
- normy , instrukcje , przepisy ,
- materiały katalogowe producentów

3. ZAŁOŻENIA PROJEKTOWE :

Zaprojektowano wodociąg z rur PVC 110mm kielichowych łączonych na uszczelki gumowe , na ciśnienie robocze 1.0 MPa , posiadających atest PZH :

- odcinek A - B o długości 73,0m - PVC 110 mm

Podłączenie projektowanego wodociągu ϕ 110 PVC do istniejącego ϕ 225PVC wykonać za pomocą trójnika 225/160 - prace prowadzić pod nadzorem M-G.Z.W. (Serock ul.Nasielska 21 – tel.7827358), miejsce włączenia oznaczyć tabliczką informacyjną - Z.L. Za włączeniem zamontować zasuwę żeliwną liniową kołnierзовą z miękkim uszczelnieniem.

Przewód należy układać na podłożu wg wymagań producenta rur, przestrzegając następujących zasad (dot. również zasypki) :

- po wykonaniu wykopu podsypkę należy wypoziomować .
- Materiał na podsypkę powinien spełniać następujące wymagania :
 - nie powinien zawierać cząstek większych niż 2.0 mm
 - nie może być zmrożony , nie może zawierać kamieni
- taki sam materiał musi być użyty do wypełnienia warstwy zabezpieczającej do poziomu 10 - 15cm powyżej górnej powierzchni rury.
- zagęszczenie ręczne należy wykonywać do wysokości 30 cm ponad wierzch przewodu . Powyżej zasypka gruntem sytkim z zagęszczeniem mechanicznym warstwami 25 cm osiągając min. współczynnik $I_s = 0.93$.

UZBROJENIE SIECI:

- bloki oporowe stosować :

- końcówka - $h = 25 \text{ cm}$, $b = 25 \text{ cm}$

HP.- HYDRANT P.P.OZ. PODZIEMNY

Wszystkie urządzenia i uzbrojenie wodociągu oraz przyłączy należy oznakować wg. obowiązujących wytycznych. Hydranty i zasuwę oznakować tabliczkami malowanymi, umieszczonymi na słupkach betonowych, na budynkach lub trwałych ogrodzeniach.

4. WARUNKI WYKONANIA I ODBIORU :

Wykonawca przed przystąpieniem do robót powinien uzyskać pozwolenie na wejście w teren od zarządzającego ulicą.

Przed przystąpieniem do realizacji należy wykonać tyczenie przebiegu trasy w terenie wraz z zaznaczeniem kolizji.

Przed odbiorem wykonanego przewodu wodociągowego należy wykonać :

- próbę hydrauliczną na ciśnienie 1.0 MPa,
- płukanie przewodu prowadzić z prędkością wody płuczącej 1.0 m/s. Woda w końcowej fazie płukania nie powinna posiadać widocznych zanieczyszczeń, powinna być klarowna.
- Jako minimalną ilość wody do płukania przyjmuje się 5 krotną objętość płukanego odcinka.
- Dezynfekcja przyłącza podchlorynem sodu w ilości 250 mg/l.
- Po dezynfekcji przewodu należy przeprowadzić jego płukanie według ww. zasad i dokonać analizy fiz. - chem. i bakteriologicznej wody z przewodu. Włączenie przewodu do eksploatacji musi nastąpić w ciągu 24 godz. po zakończeniu płukania i pozytywnych wynikach badań czystości wody.
- W przeciwnym przypadku czynności powtórzyć zgodnie z normą (BN - 76 / 8972 - 02).

Po zainstalowaniu przewodu wodociągowego, przed jego zasypaniem należy przeprowadzić inwentaryzację geodezyjną.

Opinia Z.U.D. jest integralną częścią projektu.

Uwaga : na głębokości 0.5 m. ponad wierzchem projektowanego przewodu stosować ostrzegawczą taśmę z wkładką metalową.

Roboty należy wykonywać zgodnie z „Warunkami technicznymi wykonania i odbioru robót budowlano - montażowych . Tom II. Instalacje sanitarne i przemysłowe ” oraz obowiązującymi normami i przepisami z zachowaniem zasad BHP.

mgr inż. Andrzej Kołodziejczyk
Upr. Bud. Nr SI-288/90

Chotomów, 14.11.2016

OŚWIADCZENIE

Na podstawie art.20 ust.4 ustawy z dnia 7 lipca 1994r. – *Prawo budowlane*
(jednolity tekst Dz.U. z 2003r. Nr 207, poz. 2016 z późniejszymi zmianami)

Oświadczam , że projekt budowlany sieci wodociągowej w terenie działek
nr 61 i 115 położonych w Serocku, obr. 20, w celu zaopatrzenia w wodę działki nr 59, obr.20
położonej w Serocku.

sporządzono zgodnie z obowiązującymi przepisami oraz zasadami wiedzy
technicznej.

mgr inż. Andrzej Kołodziejczyk
Upr. Bud. Nr SI-288/90

INFORMACJA DOTYCZĄCA BEZPIECZEŃSTWA I OCHRONY ZDROWIA

(na podstawie rozporządzenia Ministra Infrastruktury z dnia 23 czerwca 2003 r.)

1. NAZWA OBIEKTU : SIEĆ WODOCIĄGOWA

2. ADRES INWESTYCJI : dz. nr 61 i 115, położone w Serocku, obr. 20,

3. INWESTOR : ALEKSANDRA I TOMASZ PIETRZYK, 02-125 WARSZAWA,
UL. MAJOLIKOWA 25/40

4. PROJEKTANT : MGR INŻ. ANDRZEJ KOŁODZIEJCZYK
CHOTOMÓW, UL. BAGIENNA 13E

mgr inż. Andrzej Kołodziejczyk
Upr. Bud. W SI-288/90

5. OPRACOWAŁ : MGR INŻ. JACEK WOŹNICKI

.....

INFORMACJA DOTYCZĄCA BEZPIECZEŃSTWA I OCHRONY ZDROWIA

OBIEKT BUDOWLANY - WODOCIĄG / PRZYŁĄCZA WODOCIĄGOWE

Podczas realizacji zadania występują następujące rodzaje robót budowlanych :

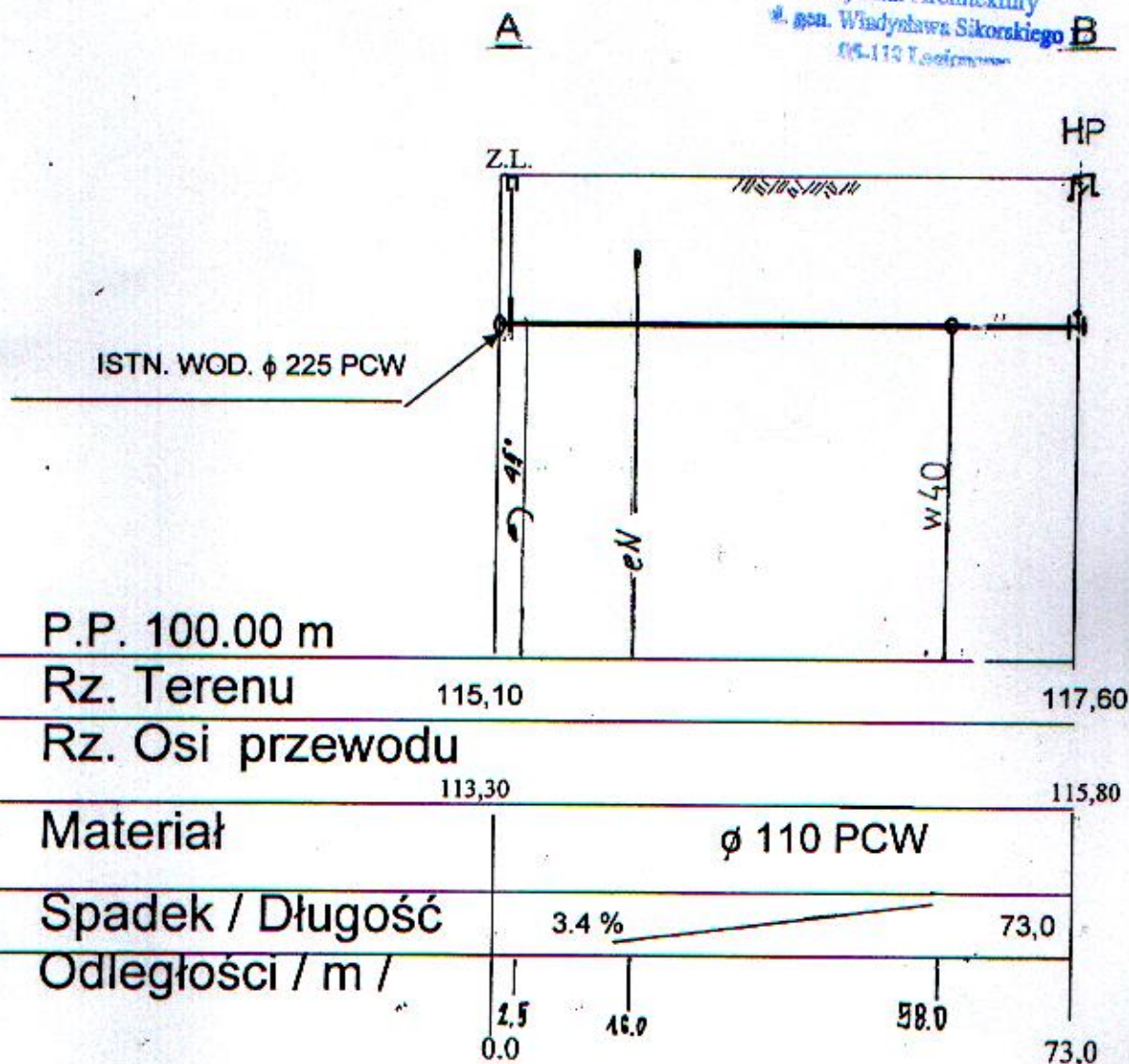
- Ziemne : wykopy wąsko i szerokoprzestrzenne wykonywane mechanicznie oraz ręcznie , o głębokości ponad 1,50 m . Wykonywanie robót stwarza ryzyko przysypania ludzi znajdujących się w wykopie ziemią . Jest to zagrożenie bezpieczeństwa i zdrowia ludzi .
- Montażowe : łączenie rurociągów na dnie wykopów o głębokości powyżej 1,50 m . Wykonywanie robót stwarza ryzyko przysypania ludzi znajdujących się w wykopie ziemią . Jest to zagrożenie bezpieczeństwa i zdrowia ludzi .
- Konstrukcyjne : budowa studni betonowych w wykopach o głębokości p[owyżej 1,50m. Wykonywanie robót stwarza ryzyko przysypania ludzi znajdujących się w wykopie ziemią . Jest to zagrożenie bezpieczeństwa i zdrowia ludzi .
- Drogowe

Ze względu na ww. charakter robót , kierownik budowy jest zobowiązany do sporządzenia planu bezpieczeństwa i ochrony zdrowia (BIOZ) .

Plan BIOZ powinien zawierać :

- a. imię , nazwisko i adres zamieszkania kierownika budowy
- b. nazwę i adres inwestora
- c. informacje o możliwych zagrożeniach mogących wystąpić podczas realizacji robót :
 - ostrzeżenia o pracy maszyn roboczych (dźwigi, koparki)
 - ostrzeżenia o istnieniu głębokich wykopów
 - informacja o zastępczych traktach komunikacyjnych pieszych i kołowych
 - oznakowanie bezpiecznych przejść dla pieszych
 - informacja o niebezpieczeństwie wynikającym z prowadzenia robót w pobliżu linii elektroenergetycznych i gazowych.
- d. informacje o instruktażu BHP dla pracowników
- e. opis zasad postępowania w przypadku wystąpienia zagrożenia
- f. informację o obowiązku stosowania przez pracowników środków ochrony osobistej
- g. określenie dróg (i sposobów) ewakuacji w przypadku wystąpienia pożaru , wypadku , awarii i innych zagrożeń
- h. określenie miejsca przechowywania dokumentacji budowy
- i. wskazanie miejsc (pomieszczeń) sanitarno-higienicznych
- j. określenie trybów postępowania na wypadek uszkodzenia istniejącego uzbrojenia (gazociągi , linie energetyczne podziemne i napowietrzne, ropociągi)

Wszelkie wymogi BHP podczas prowadzenia robót objętych niniejszą dokumentacją określone są w Rozporządzeniu Ministra Gospodarki nr 1263 z dnia 20.09.2001 r. Dziennik Ustaw nr 118 .



w 40 - PROJEKTOWANE PRZYŁĄCZA WODOCIAGOWE ø 40 PE

PROJACK usługi projektowe - Serock, ul.11 Listopada 6/18	
Obiekt	- Sieć wodociągowa (A - B , L=73,0m)
Adres budowy	- Serock , dz. nr 61 i 115 , Obr. 20
Temat	- Profil podłużny skala 1:100/ 1000
Inwestor: Aleksandra i Tomasz Pietrzyk, Warszawa, Majolikowa 25/40	
Projektant : mgr inż. Andrzej Kołodziejczyk , upr. nr St-288/90	
Specjalność: Instalacyjno-Inżynierska w zakresie sieci sanitarnych	
Opracował : mgr inż. Jacek Woźnicki	
Data - 14.11.2016	Rys. nr....2

Wydział Architektury
ul. gen. Władysława Sikorskiego 1
10-100 Legionowo

STWIERDZENIE POSIADANIA PRZYGOTOWANIA ZAWODOWEGO
do pełnienia samodzielnej funkcji technicznej w budownictwie

Na podstawie art. 18 ust. 5 i art. 57 ust. 3 ustawy z dnia 24 października 1974 r.
- Prawo budowlane (Dz. U. Nr 38, poz. 229) oraz §
5 ust. 1 pkt 1, § 6 ust. 1, § 7, § 13 ust. 1 pkt 4 lit. "a"
rozp. Ministra Gospodarki Terenowej i Ochrony Środowiska z dnia 20 lutego 1975 r.
w sprawie samodzielnych funkcji technicznych w budownictwie (Dz. U. Nr 8, poz. 46 z późn.
zmianami/

składkach i opłacie na ubezpieczenie OC oraz ubezpieczeniach dodatkowych w 2016 roku znajduje się w zakładce "Aktualności/Komunikaty dla członków"



P O L S K A
I Z B A
INŻYNIERÓW
BUDOWNICTWA

Kod weryfikacyjny:

Strona główna Aktualności Akty prawne Lista członków Budownictwo Ubezpieczenia Biuro prasowe English Translacje Kontakt

[Polska Izba Inżynierów Budownictwa > Lista członków](#)

[Menu główne](#)

Stronę przygotowuje mgr Adam Kuśmierczyk

Niniejsza strona umożliwia:

- potwierdzenie członkostwa w Polskiej Izby Inżynierów Budownictwa,
- sprawdzenie historii przynależności członka w izbie,
- wygenerowanie blankietów opłat za członkostwo w PIIB,
- logowanie do portalu PIIB (zaświadczenia elektroniczne, e-learning, biblioteka norm PKN).

Lista członków

Imię i nazwisko:	ANDRZEJ
Nazwisko:	KOŁODZIEJCZYK
Numer członkowski:	MAZ/IS/0307/01
Okręg:	MAZ - Mazowiecka - Warszawa
Szukaj na liście:	<div>członków</div> <div> <input type="button" value="Wyczyść"/> <input type="button" value="Szukaj"/> </div>

Nr członkowski	Nazwisko	Imiona
MAZ/IS/0307/01	SOUŁOZIEGOCZYK	ANDRZEJ
Nr konta PIS Krajowy Radca	65 1160 2244 0160 0000 0005 1620	
Nr konta Okręgowy 118	85 8015 0004 5005 4444 2203 6703	
Zasady adrezy elektronicznej:		

Strona 1 z Wyniki szukania

Data ważności zaawłodzenia
31-12-2016

Drukuj blankiety opłat
Sprawdź historię
Zaloguj do portalu PIIB

[Strona główna](#) [Aktualności](#) [Akty prawne](#) [Lista członków](#) [Inżynier Budownictwa](#) [Ubezpieczenia](#) [Biuro prasowe](#) [English](#) [Usługi transgraniczne](#) [Kontakt](#)

Wszelkie prawa zastrzeżone © 2010-2016. Polska Izba Inżynierów Budownictwa

Backward 2014, 10, 3 unter netzwerke.de 12:42:11



Serock, dnia 16.11.2016 r.

PRI.6852.33.2016.TK

Jacek Woźnicki
ul. 11 Listopada 6/18
05-140 Serock

W odpowiedzi na wniosek z dnia 14 listopada 2016 r. złożony przez Pana Jacka Woźnickiego, Urząd Miasta i Gminy w Serocku informuje, że wyraża zgodę na zlokalizowanie i umieszczenie w drodze wewnętrznej (ul. Dłużewskich, działka nr ewid. 115 obr. 0020) położonej w Serocku, gm. Serock, sieci wodociągowej PVC 110 dla potrzeb doprowadzenia wody do działki budowlanej o nr ewid. 59, obr. 0020.

Przed przystąpieniem do budowy w/w urządzenia, inwestor zobowiązany jest z co najmniej dwutygodniowym wyprzedzeniem, do dokonania w tut. Urzędzie zgłoszenia zamiaru wykonania robót. Po wykonaniu robót inwestor zobowiązany jest do przywrócenia terenu do stanu pierwotnego w obrębie prowadzonych robót.

Zap. Burmistrz Miasta i Gminy Serock
Kierownik Referatu Przygotowania
i Realizacji Inwestycji

Marek Baboński

Załączniki:

1. Mapa sytuacyjna z zaznaczonym przebiegiem urządzenia.

Sporządził: Tomasz Królak

STAROSTWO POWIATOWE
w Łę
Wydział A
ul. gen. Władysława
01-1191

19

20-081
ZALĄCZNIK NR 1

do planu / decyzji Nr

z dnia 16.11.2014

o sprawie PR. 6852.33.2016

Mapa sytuacyjna

Z up. Burmistrza Miasta i Gminy Serock
Kierownika Referatu Projektowania
i Realizacji Inwestycji

Marek Łabolski

PROJ. 416PVC

"ZENIT"
BISBITECHNOLOGIA I PROJEKTOWANIE
Mariusz Krawczyk
5-118 Michałów-Repinów, ul. Prosta 15
4P-773-118-82-71; Region 016384431
tel. 5 507 542 816

MAPA DO CELÓW PROJEKTOWYCH

Opiszenie terenowe i plany geodezyjne		KRS: 140804.4
KRS: 140804.4		140804.4
Adres: 140804.4		140804.4
Identyfikator: 140804.4		140804.4
Nazwa: 140804.4		140804.4
Skala mapy: 1:500		1:500
Układ współrzędnych: 2000 skala 7		2000 skala 7
Wysokość: 140804.4		140804.4
Opiszenie zakwalifikowanego obszaru: holorem zalewym		holorem zalewym
Nie ustalono obrotu skutecznego gruntownym.		
Data aktualizacji mapy: 28.08.2016 r.		28.08.2016 r.

GEODETA UPRAWNIONY

inż. Mariusz Krawczyk
Nr egz. 19308

Podpisano się, że niniejszy dokument został opracowany
w wyniku prac geodezyjnych i kartograficznych, których
rezultaty zawiera opisanie i plany w głąb do określonej
miejscowości w celu, którego zmian geodezyjnych
i kartograficznych

STAROSTWA LECHOWSKIEGO

14.08.2016

14.08.2016

14.08.2016

14.08.2016

14.08.2016

14.08.2016

14.08.2016

14.08.2016

14.08.2016